



INSTITUTO DOMINICANO DE AVIACION CIVIL
OFICINA NACIONAL DE METEOROLOGÍA
DEPARTAMENTO DE METEOROLOGÍA OPERATIVA
DIVISION DE HIDROMETEOROLOGIA



“AÑO DEL FORTALECIMIENTO DEL ESTADO SOCIAL Y DEMOCRATICO DE DERECHO”



BOLETÍN HIDROMETEOROLÓGICO

DÍA: 06 MES: FEBRERO AÑO: 2012

Situación Meteorológica de las últimas 24 horas.

El panorama meteorológico de la República Dominicana, continuó bajo la incidencia de un viento predominante del Este, con arrastre de núcleos nubosos cargado de humedad hacia nuestro territorio, generado por un sistema de alta presión, localizado en aguas del Océano Atlántico Norte. Por otro lado, continúa el Oleaje peligroso en todas las costas del país.

Resumen Hidrometeorológico.

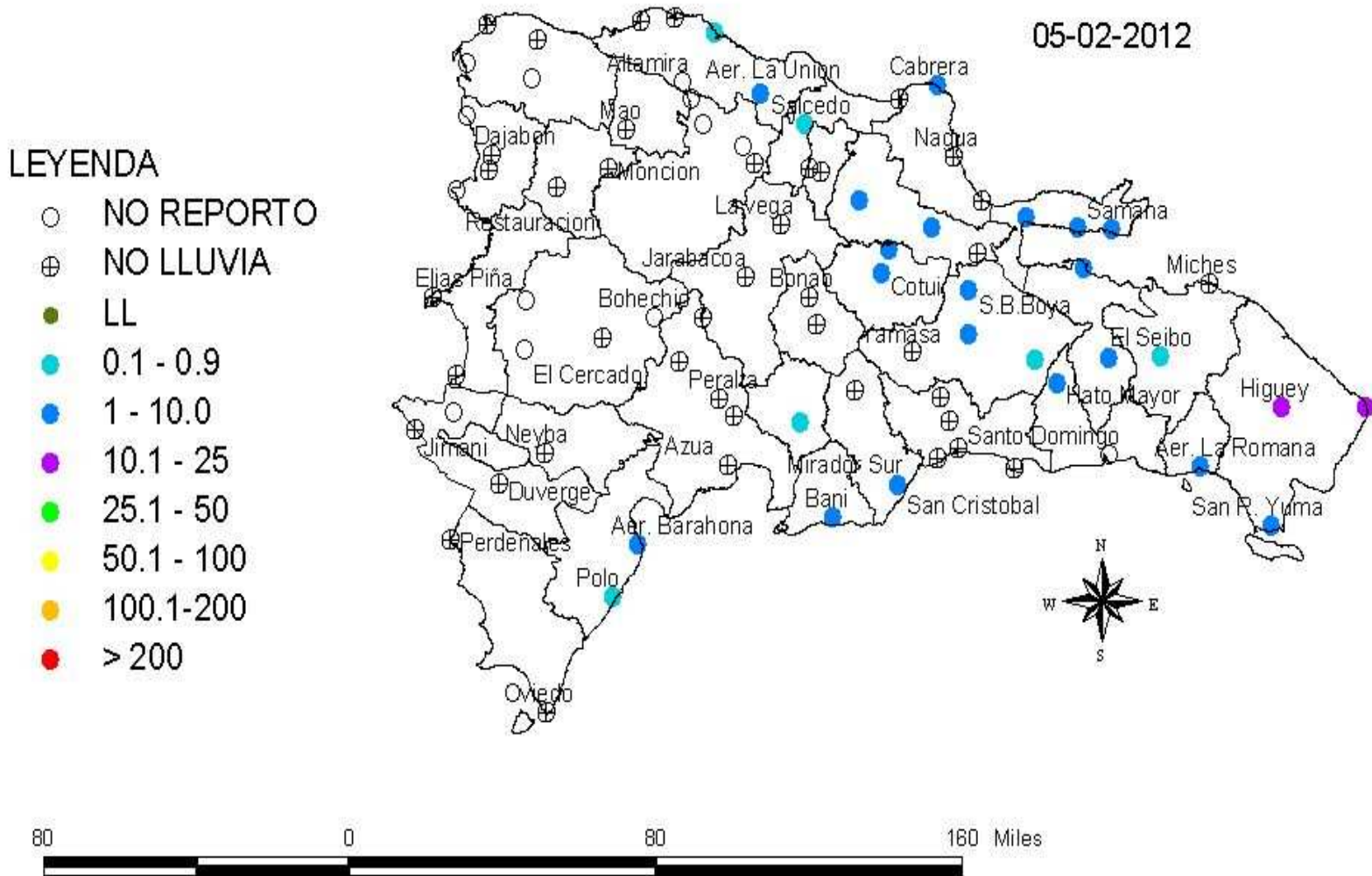
Las precipitaciones registradas fueron relativamente poco activas. Del reporte de setenta y tres (73) estaciones, veintisiete (27) registraron lluvias; pero ocurriendo las más alta en las estaciones de Higüey y el Aeropuerto de Punta Cana con 19.8 y 16.6 milímetros respectivamente.

VALORES DE LLUVIAS ACUMULADOS EN 24 HORAS MAS IMPORTANTES REPORTADAS A LAS 8:00 A.M. DEL 06-02-2012	
ESTACIONES	PRECIPITACIONES EN MILÍMETROS (mm)
HIGUEY	19.8
AEROPUERTO PUNTA CANA	16.6
SABANA GRANDE DE BOYA	7.3
SAMANA	7.3
GASPAR HERNANDEZ (ESPAILLAT)	7.0
SAN CRISTOBAL	6.0
BANI	5.3
SABANA DE LA MAR	5.0
COTUI	4.6
VILLA RIVA	3.8
CABRERA	2.8
AEROPUERTO DE BARAHONA	2.6

OFICINA NACIONAL DE METEOROLOGIA DEPTO METEOROLOGIA OPERATIVA

Division de Hidrometeorologia

PRECIPITACIONES DE LLUVIAS REGISTRADAS

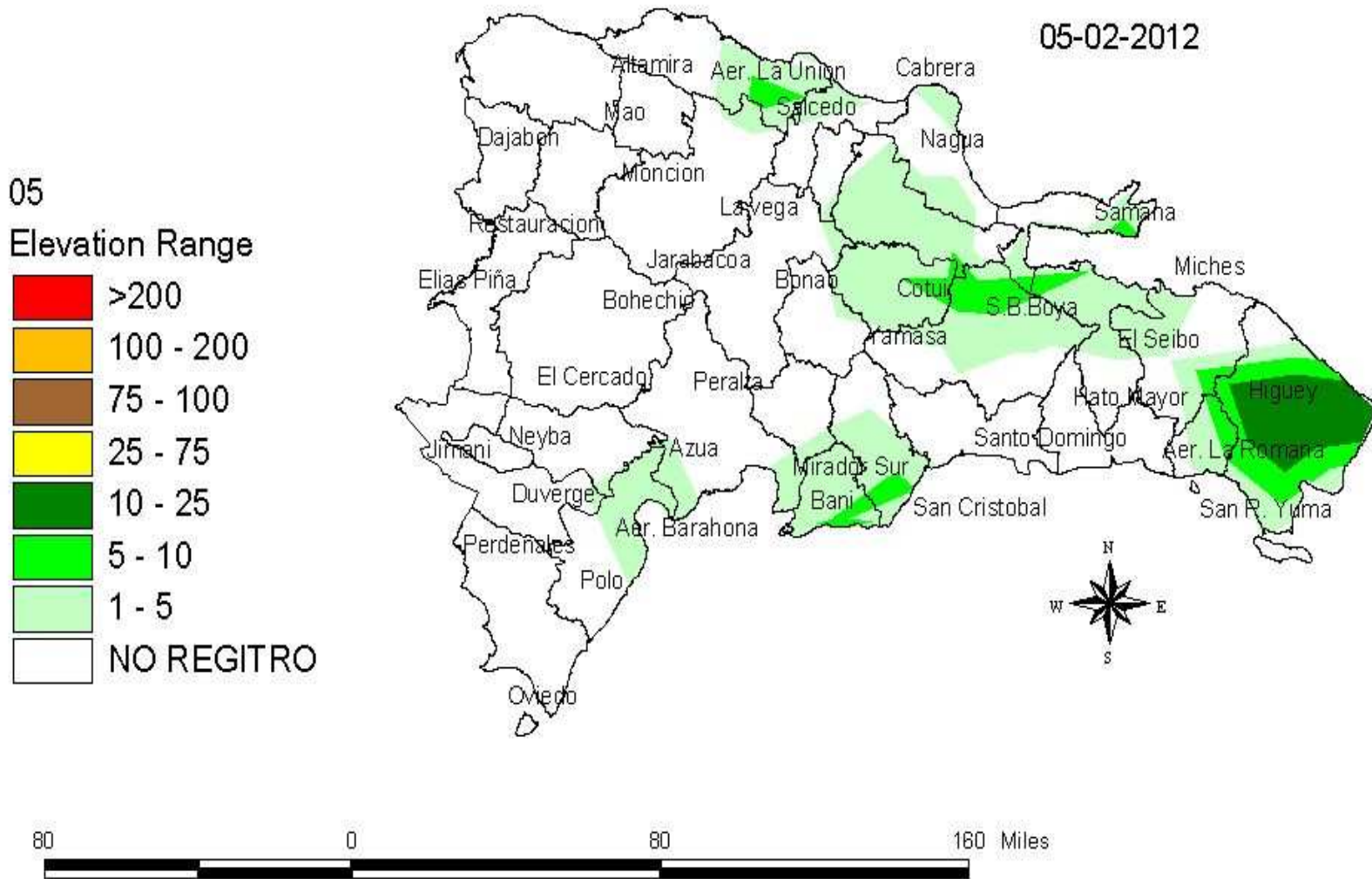


Observando el mapa de ploteo de las lluvias, vemos que la mayor ocurrió en la parte Este del país.

OFICINA NACIONAL DE METEOROLOGIA DEPTO METEOROLOGIA OPERATIVA

Division de Hidrometeorologia

PRECIPITACIONES DE LLUVIAS REGISTRADAS



CONDICIONES DE LAS PRESAS

Las presas registraron un ligero descenso en su nivel de embalse, con relación al día anterior; excepto: Jigüey, Rincón y el Contra Embalse las Barias.

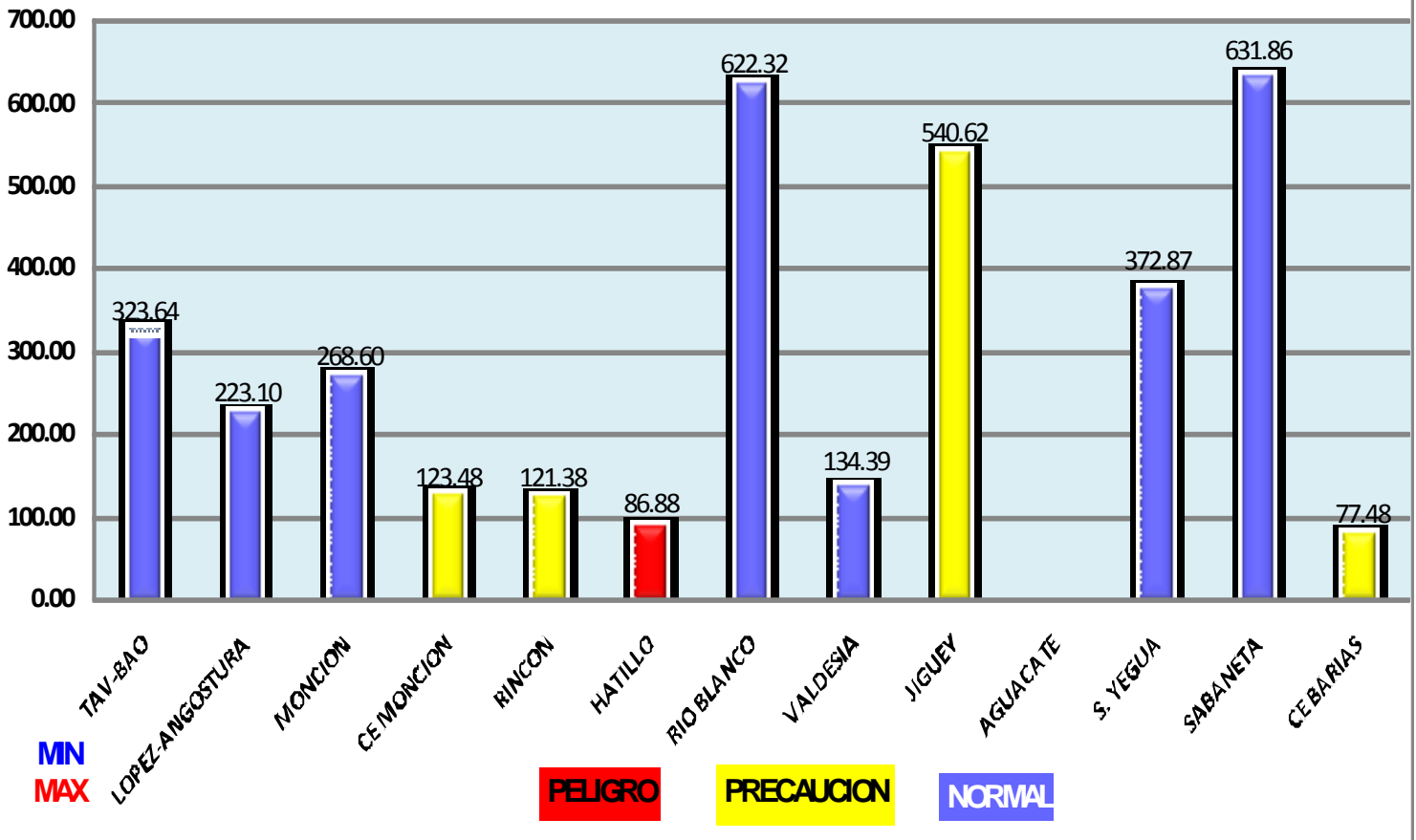
PRESAS QUE ESTÁN POR ENCIMA DE SU NIVEL MÁXIMO DE OPERACIÓN.	PRESAS QUE ESTÁN MUY PRÓXIMO A SU NIVEL MÁXIMO DE OPERACIÓN
HATILLO	CONTRA EMBALSE LAS BARIAS
	CONTRA EMBALSE MONCION
	RINCON
	JIGUEY

Nota: datos suministrados por la CDEEE.

GRAFICO DE LOS NIVELES DE LAS PRESAS A LAS 8:00 A.M

06 FEBRERO DEL 2012

MSNM



Nota: datos suministrados por la CDEEE.

**** Para este día no se reportaron daños, inundaciones ni crecidas de ríos, arroyos y cañadas.**